



REGIONE BASILICATA

DIREZIONE GENERALE PER LE
INFRASTRUTTURE E LA MOBILITA'

Ufficio
Demanio Marittimo

(Pz.) Corso Garibaldi 139 – (Mt) Via A.M. di Francia 40
Uff. Pz Tel. 0971.668439 – Sede Mt Tel. 0835.284311
ufficio.demanio.marittimo@cert.regione.basilicata.it

Al Comune di Nova Siri
Largo Melidoro - Nova Siri (MT)
comune.novasiri@cert.ruparbasilicata.it

Al Comune di Rotondella
Piazza Della Repubblica, 5 – Rotondella (MT)
protocollo@pec.comune.rotondella.mt.it

Alla Capitaneria di Porto - Taranto
Sezione Demanio
cp-taranto@pec.mit.gov.it

All'Ufficio Locale Marittimo
Via Monte Bianco – Policoro (MT)
lcpolicoro@mit.gov.it

Oggetto: richiesta di concessione demaniale marittima provvisoria e stagionale, con validità annuale, per l'utilizzo nel solo periodo della stagione balneare, al fine di garantire il servizio di balneazione in favore degli ospiti delle attività ricettive, ai sensi dell'art. 2 della Legge n. 24 del 16.06.2021, per complessivi mq. 6.850,00 per l'installazione di uno stabilimento balneare nel Comune di Nova Siri, Località Lido – FG. 48 – p.lla 149 parte e nel Comune di Rotondella, Località Lido – FG 63 – p.lla 20.

Al fine di consentire allo scrivente Ufficio il prosieguo dell'istruttoria per il rilascio della concessione demaniale in oggetto specificata, si trasmette, in allegato, l'avviso di pubblicazione dell'istanza di concessione demaniale marittima, in uno alla documentazione ivi acclusa, affinché si provveda all'affissione all'Albo pretorio e sul sito internet istituzionale per giorni 20 (venti) consecutivi.

Al termine del periodo sopra indicato si chiede di restituire l'attestato di avvenuta pubblicazione e/o eventuali osservazioni e domande pervenute.

Il Dirigente Generale
Dott.ssa Liliana Santoro

L'istruttore
ing. Nunzio Marsiglia
nunzio.marsiglia@regione.basilicata.it
0835/284310

Il Responsabile della P.Q.
Donato Milillo
donato.milillo@regione.basilicata.it
0835 284311



REGIONE BASILICATA

DIREZIONE GENERALE PER LE
INFRASTRUTTURE E LA MOBILITA'

Ufficio
Demanio Marittimo

(Pz.) Corso Garibaldi 139 – (Mt) Via A.M.di Franco 40
Uff. Pz Tel. 0971.668489 – Sede Mt Tel. 0835.284311
ufficio.demanio.marittimo@cert.regione.basilicata.it

Oggetto: richiesta di concessione demaniale marittima provvisoria e stagionale, con validità annuale, per l'utilizzo, nel solo periodo della stagione balneare, al fine di garantire il servizio di balneazione in favore degli ospiti delle attività ricettive, ai sensi dell'art. 2 della Legge n. 24 del 16.06.2021, per complessivi mq. 6.850,00 per l'installazione di uno stabilimento balneare nel Comune di Nova Siri, Località Lido – FG. 48 – p.lla 149 parte e nel Comune di Rotondella, Località Lido – FG 63 – p.lla 20.

**AVVISO DI PUBBLICAZIONE
DI ISTANZA DI CONCESSIONE DEMANIALE MARITTIMA**
(art. 18 del Regolamento di Esecuzione del Codice della Navigazione)

**IL DIRIGENTE DELL'UFFICIO DEMANIO MARITTIMO DELLA DIREZIONE GENERALE
INFRASTRUTTURE E MOBILITÀ DELLA REGIONE BASILICATA**

Visto il Codice della Navigazione, approvato con R.D. 30 marzo 1942 n. 327 e relativo Regolamento di Esecuzione, approvato con DPR 15 febbraio 1952 n. 328;

Visto l'art. 18 del sopra citato Regolamento;

Visti i principi comunitari in materia di tutela della concorrenza;

Vista la L. 15 marzo 1997 n. 59 sulla "Delega al Governo per il conferimento di funzioni e compiti alle Regioni e agli Enti Locali, per la riforma della Pubblica Amministrazione e per la semplificazione amministrativa";

Visto il D.lgs 112/1998 sul "Conferimento di funzioni e compiti amministrativi dello Stato alle Regioni e agli Enti Locali, in attuazione del Capo I della L. 15 marzo 1997 n. 59";

Vista l'istanza prot. in entrata n. 28965/24BC dell'08.02.2023, con la quale la società "I.T.M. Iniziative Turistiche Matarazzo s.r.l." ha richiesto, ai sensi dell'art. 36 del Codice della Navigazione, il rilascio di concessione demaniale marittima per complessivi mq. 6.850,00 per l'installazione di uno stabilimento balneare nel Comune di Nova Siri, Località Lido – FG. 48 – p.lla 149 parte e nel Comune di Rotondella, Località Lido – FG 63 – p.lla 20, il tutto come rappresentato nella documentazione allegata all'istanza;

RENDE NOTO

- che è intenzione di questa amministrazione regionale assegnare in concessione, per un periodo di mesi 4 (quattro), a far data dal 01.06.2023 al 30.09.2023, la complessiva area di 6.850,00 per l'installazione di uno stabilimento balneare nel Comune di Nova Siri, Località Lido – FG. 48 – p.lla 149 parte e nel Comune di Rotondella, Località Lido – FG 63 – p.lla 20;
- che la documentazione completa e la domanda autonoma di rilascio concessione presentata da "I.T.M. Iniziative Turistiche Matarazzo s.r.l." rimarranno depositate in atti;
- che il presente Avviso, con l'inquadramento territoriale dell'area oggetto di concessione e Stralcio planimetrico (Allegato 1), rimarrà depositato, a disposizione di quanti volessero



REGIONE BASILICATA

esercitare il diritto di consultazione, sul sito internet istituzionale della Regione Basilicata (www.regione.basilicata.it), Sezione Avvisi e Bandi, per il periodo di 20 (venti) giorni consecutivi, a decorrere dal 09/03/2023 e fino al 28/03/2023 incluso;

- che, per informazioni in merito, potrà essere contattato il Responsabile del Procedimento Rag. Milillo Donato, all'indirizzo di posta elettronica: donato.milillo@regione.basilicata.it.

DISPONE

la pubblicazione dell'Avviso, con l'inquadramento territoriale dell'area oggetto di concessione e relazione tecnica (Allegato 1), mediante l'affissione in copia, presso l'Albo Pretorio del Comune di Nova Siri (MT), l'Albo Pretorio del Comune di Rotondella (MT) e l'Albo della competente Capitaneria di Porto di Taranto e presso l'Ufficio Locale Marittimo di Policoro, nonché sul sito internet istituzionale della Regione Basilicata (www.regione.basilicata.it) - Sezione Avvisi e Bandi- per la durata di 20 (venti) giorni consecutivi, a decorrere dal 09/03/2023 e fino al 28/03/2023 incluso.

INVITA

quantum interessati, privati e/o enti pubblici, per finalità di interesse generale, a far pervenire a mezzo di posta elettronica certificata all'indirizzo ufficio.demanio.marittimo@cert.regione.basilicata.it, entro il termine perentorio sopra indicato del 28/03/2023, eventuali osservazioni e/o opposizioni che ritenessero opportune a tutela dei loro diritti ed interessi; si informa altresì che, trascorso il termine sopra stabilito, ogni comunicazione non sarà ritenuta ammissibile e si darà corso all'istruttoria della concessione richiesta.

Tutte le osservazioni e/o opposizioni eventualmente pervenute entro il termine sopra stabilito, saranno valutate dall'Ufficio competente, che ne darà conto nella motivazione del provvedimento finale, qualora pertinenti all'oggetto del procedimento stesso.

Anche **eventuali istanze in concorrenza** con la richiesta in oggetto richiamata, dovranno pervenire con le stesse modalità ed entro il medesimo termine ultimo del 28/03/2023.

Le istanze concorrenti che pervenissero oltre la data del 28/03/2023 non saranno ritenute ammissibili alla procedura di seguito descritta.

Qualora risultassero ammissibili istanze concorrenti, si procederà secondo le disposizioni dell'art. 37 del Codice della Navigazione e s.m.i. "*Concorso di più domande di concessione*" che così dispone: "*Nel caso di più domande di concessione, è preferito il richiedente che offra maggiori garanzie di proficua utilizzazione della concessione e si proponga di avvalersi di questa per un uso che, a giudizio dell'amministrazione, risponda ad un più rilevante interesse pubblico.Qualora non ricorrano le ragioni di preferenza di cui ai precedenti commi, si procede a licitazione privata.*".

Si precisa, in tal senso, che lo scrivente Ufficio si riserva la facoltà di richiedere ulteriore documentazione e, qualora non ricorrano ragioni di preferenza per determinare l'aggiudicazione ai sensi della norma citata, si procederà all'espletamento di una gara a "procedura ristretta" ai sensi all'art. 61 del Decreto Legislativo 50/2016 e s.m.i. (Nuovo codice degli appalti) che ha rinominato la procedura della "licitazione privata" prevista dall'art. 37; in detta ipotesi, si effettuerà la comparazione delle offerte segrete pervenute, previa apposita richiesta, con il solo criterio della "offerta economica" più elevata, partendo da una base d'asta calcolata come di seguito:

- **€ 3.990,80** (euro tremilanovecentonovanta/80) di canone demaniale marittimo annuale, per l'intera durata della concessione in oggetto, determinato ai sensi del Decreto-Legge del 14 agosto



REGIONE BASILICATA

2020 n. 104 art. 100 converti in Legge il 13 ottobre 2020 n. 126, oltre la relativa imposta regionale dovuta ai sensi dell'art. 6 della L.R. 1/2004, pari al 5% del canone demaniale annuo.

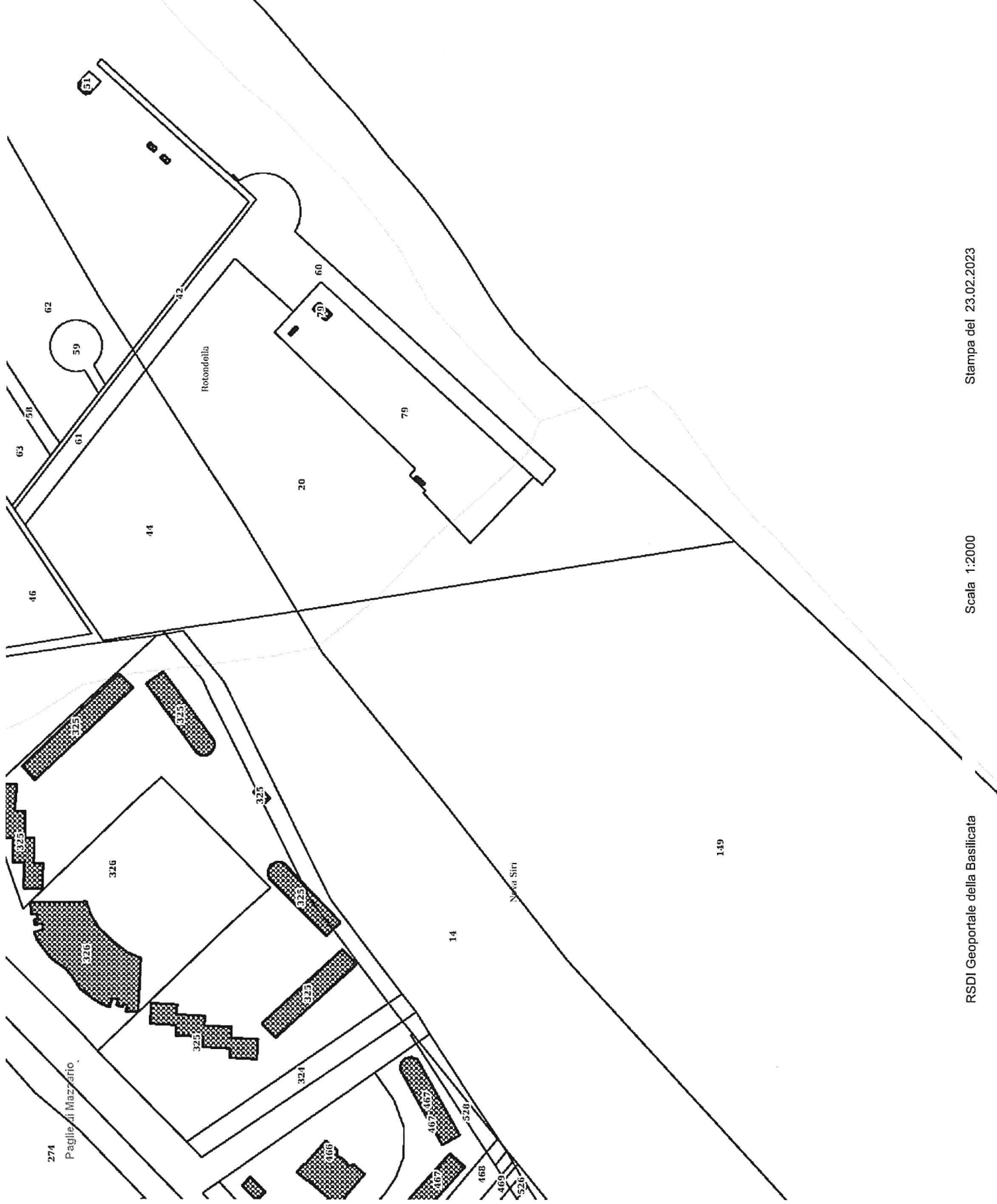
Resta inteso che, qualora non si proceda ad aggiudicazione secondo la procedura sopra indicata, il canone da corrispondere per la concessione demaniale in oggetto sarà pari a € 3.990,80 (euro tremilanovecentonovanta/80), determinato ai sensi del Decreto-Legge del 14 agosto 2020 n. 104 art. 100 converti in Legge il 13 ottobre 2020 n. 126, oltre la relativa imposta regionale dovuta ai sensi della L.R. 1/2004 art.6 pari al 5% del canone demaniale annuo.

Il Responsabile del procedimento è la P.O. dell'Ufficio Demanio Marittimo della Regione Basilicata- in Matera, via A.M. Francia n. 40, PEC: ufficio.demanio.marittimo@cert.regione.basilicata.it, e-mail: donato.milillo@regione.basilicata.it.

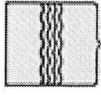
Il Dirigente Generale
Dott.ssa *Liliana Santoro*

L'istruttore:
ing. *Nunzio Marsiglia*
nunzio.marsiglia@regione.basilicata.it
0835 284310

Il Responsabile della P.O.
Donato Milillo
donato.milillo@regione.basilicata.it
0835 284311



Regione Basilicata



Inquadramento territoriale

Legenda

Limiti comunali

confini:limiti_comunali_isiat_2011
toponimi

Fabbricati

Terreni

Particelle

rsdi:Catastali_2012

La presente stampa non riveste carattere probatorio e non assume in nessun caso carattere di ufficialità. La Regione Basilicata, inoltre, declina ogni responsabilità in merito all'accuratezza e all'attendibilità dei dati pubblicati e del loro eventuale utilizzo.

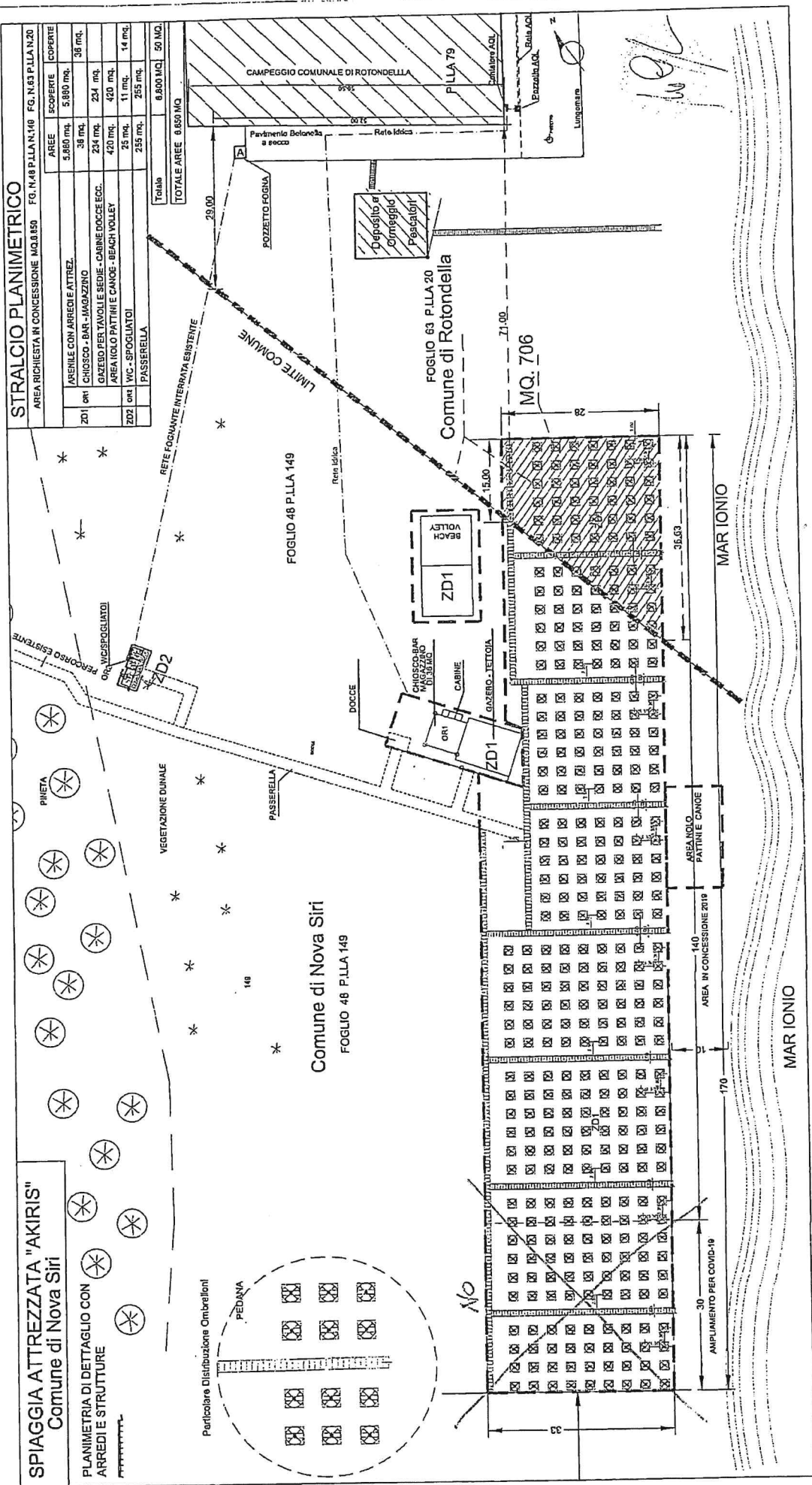
SPIAGGIA ATTREZZATA "AKIRIS"
Comune di Nova Siri

PLANIMETRIA DI DETTAGLIO CON ARREDI E STRUTTURE

STRALCIO PLANIMETRICO
AREA RICHIESTA IN CONCESSIONE MQ.0.850 FG.N.48 P.LLA.N.148 FG.N.63 P.LLA.N.20

AREE	SCOPERTE	COPERTE
AREALE CON ARREDI E ATTREZ.	5.880 mq.	5.880 mq.
ZD1 ORI	38 mq.	38 mq.
CHIUSCO - BARI - MAGAZZINO	234 mq.	234 mq.
GAZEDO PER TAVOLE SEDIE - CABINE DOCCIE ECC.	420 mq.	420 mq.
AREA IGLOI PATTINI E CANOE - BEACH VOLLEY	25 mq.	11 mq.
ZD2 ORI	25 mq.	11 mq.
WC - SPOGLIATOI	255 mq.	255 mq.
PASSERELLA		
Totale	6.800 mq.	50 mq.

TOTALE AREE 6.800 MQ



Handwritten signature or initials