



REGIONE BASILICATA

DIREZIONE GENERALE PER LE
INFRASTRUTTURE E LA MOBILITÀ

Ufficio
Demanio Marittimo

(Pz.) Corso Garibaldi 139 – (Mt) Via A.M. di Francia 40
Uff. Pz. Tel. 0971.668489 – Sede Mt Tel. 0835.231311
ufficio.demanio.marittimo@cert.regione.basilicata.it

Oggetto: richiesta di concessione demaniale marittima provvisoria e stagionale, con validità annuale, per l'utilizzo nel solo periodo della stagione balneare al fine di garantire il servizio di balneazione in favore degli ospiti delle attività ricettive, ai sensi dell'art. 2 della Legge n. 24 del 16.06.2021, per complessivi mq. 3.600,00 per l'installazione di uno stabilimento balneare nel Comune di Scanzano Jonico, Località Lido – FG. 70 – p.lle 331-485.

**AVVISO DI PUBBLICAZIONE
DI ISTANZA DI CONCESSIONE DEMANIALE MARITTIMA**
(art. 18 del Regolamento di Esecuzione del Codice della Navigazione)

**IL DIRIGENTE DELL'UFFICIO DEMANIO MARITTIMO DELLA DIREZIONE GENERALE
INFRASTRUTTURE E MOBILITÀ DELLA REGIONE BASILICATA**

Visto il Codice della Navigazione, approvato con R.D. 30 marzo 1942 n. 327 e relativo Regolamento di Esecuzione, approvato con DPR 15 febbraio 1952 n. 328;

Visto l'art. 18 del sopra citato Regolamento;

Visti i principi comunitari in materia di tutela della concorrenza;

Vista la L. 15 marzo 1997 n. 59 sulla "Delega al Governo per il conferimento di funzioni e compiti alle Regioni e agli Enti Locali, per la riforma della Pubblica Amministrazione e per la semplificazione amministrativa";

Visto il D.lgs 112/1998 sul "Conferimento di funzioni e compiti amministrativi dello Stato alle Regioni e agli Enti Locali, in attuazione del Capo I della L. 15 marzo 1997 n. 59";

Vista l'istanza Prot. n. 28962/24BC dell'08.02.2023, con la quale la ditta "I.T.M. Iniziative Turistiche Matarazzo s.r.l." ha richiesto, ai sensi dell'art. 2 della Legge n. 24 del 16.06.2021, il rilascio di concessione demaniale marittima per complessivi mq. 3.600,00 per l'installazione di uno stabilimento balneare nel Comune di Scanzano Jonico, Località Lido – FG. 70 – p.lle 331-485, il tutto come rappresentato nella documentazione allegata all'istanza;

Visto il parere V.Inc.A., giusta Determina Dirigenziale n. 23AB.2018/D.00511 del 04.05.2018;

RENDE NOTO

- che è intenzione di questa Amministrazione regionale assegnare in concessione, per un periodo di mesi 4 (quattro) dal 01.06.2023 al 30.09.2023, la complessiva area di 3.600,00 per l'installazione di uno stabilimento balneare nel Comune di Scanzano Jonico, Località Lido – FG. 70 – p.lle 331-485;
- che la documentazione completa e la domanda autonoma di rilascio concessione presentata dalla ditta "I.T.M. Iniziative Turistiche Matarazzo s.r.l." rimarranno depositate in atti;
- che il presente Avviso, con l'inquadramento territoriale dell'area oggetto di concessione e Stralcio planimetrico (Allegato 1) rimarrà depositato, a disposizione di quanti volessero esercitare il diritto di consultazione, sul sito internet istituzionale della Regione Basilicata



REGIONE BASILICATA

(www.regione.basilicata.it), Sezione Avvisi e Bandi, per il periodo di 20 (venti) giorni consecutivi, a decorrere dal 16/03/2023 e fino al 04/04/2023 incluso;

- che, per informazioni in merito, potrà essere contattato il Responsabile del Procedimento Rag. Milillo Donato, all'indirizzo di posta elettronica: donato.milillo@regione.basilicata.it.

DISPONE

la pubblicazione dell'Avviso, con l'inquadramento territoriale dell'area oggetto di concessione e relazione tecnica (Allegato 1), mediante l'affissione in copia, presso l'Albo Pretorio del Comune di Scanzano Jonico (MT) e l'Albo della competente Capitaneria di Porto di Taranto e all'Ufficio Locale Marittimo di Policoro nonché sul sito internet istituzionale della Regione Basilicata (www.regione.basilicata.it) - Sezione Avvisi e Bandi- per la durata di 20 (venti) giorni consecutivi, a decorrere dal 16/03/2023 e fino al 04/04/2023 incluso.

INVITA

quanti interessati, privati e/o enti pubblici, per finalità di interesse generale, a far pervenire a mezzo di posta elettronica certificata all'indirizzo ufficio.demanio.marittimo@cert.regione.basilicata.it entro il termine perentorio sopra indicato del 04/04/2023, quelle osservazioni e/o opposizioni che ritenessero opportune a tutela dei loro eventuali diritti ed interessi; si informa altresì che, trascorso il termine sopra stabilito, ogni comunicazione non sarà accettata e si darà corso all'istruttoria della Concessione richiesta.

Tutte le osservazioni e/o opposizioni eventualmente pervenute entro il termine sopra stabilito, saranno valutate dall'Ufficio competente, che ne darà conto nella motivazione del provvedimento finale qualora siano pertinenti all'oggetto del procedimento stesso.

Anche eventuali istanze in concorrenza con la richiesta in oggetto richiamata, dovranno pervenire con le stesse modalità ed entro il medesimo termine del 04/04/2023.

Le istanze concorrenti che pervenissero oltre la data del 04/04/2023 non saranno ammesse alla procedura di seguito descritta.

Qualora risultassero ammissibili istanze concorrenti, si procederà secondo le disposizioni dell'art. 37 del Codice della Navigazione e s.m.i. "Concorso di più domande di concessione" che così dispone: "Nel caso di più domande di concessione, è preferito il richiedente che offra maggiori garanzie di proficua utilizzazione della concessione e si proponga di avvalersi di questa per un uso che, a giudizio dell'amministrazione, risponda ad un più rilevante interesse pubblico.Qualora non ricorrano le ragioni di preferenza di cui ai precedenti commi, si procede a licitazione privata."

Si precisa, in tal senso, che lo scrivente Ufficio si riserva la facoltà di richiedere ulteriore documentazione e, qualora non ricorrano ragioni di preferenza per determinare l'aggiudicazione ai sensi della norma citata, si procederà all'espletamento di una gara a "procedura ristretta" ai sensi all'art. 61 del Decreto Legislativo 50/2016 e s.m.i. (Nuovo codice degli appalti) che ha rinominato la procedura della "licitazione privata" prevista dall'art. 37; in detta ipotesi, si effettuerà la comparazione delle offerte segrete pervenute, previa apposita richiesta, con il solo criterio della "offerta economica" più elevata, partendo da una base d'asta calcolata come di seguito:

- € 3.377,50 (euro tremilatrecentosettantasette/50) di canone demaniale marittimo annuo, per l'intera durata della concessione in oggetto, determinato ai sensi del Decreto-Legge del 14 agosto 2020 n. 104 art. 100 converti in Legge il 13 ottobre 2020 n. 126, oltre la relativa imposta regionale dovuta ai sensi dell'art. 6 della L.R. 1/2004, pari al 5% del canone demaniale annuo.



REGIONE BASILICATA

Resta inteso che, qualora non si proceda ad aggiudicazione secondo la procedura sopra indicata, il canone da corrispondere per la concessione demaniale in oggetto sarà pari a € 3.377,50 (euro tremilatrecentosettantasette/50), determinato ai sensi del Decreto-Legge del 14 agosto 2020 n. 104 art. 100 converti in Legge il 13 ottobre 2020 n. 126, oltre la relativa imposta regionale dovuta ai sensi della L.R. 1/2004 art.6 pari al 5% del canone demaniale annuo.

Il Responsabile del procedimento è la P.O. dell'Ufficio Demanio Marittimo della Regione Basilicata- in Matera, via A.M. Francia n. 40, PEC: ufficio.demanio.marittimo@cert.regione.basilicata.it, e-mail: donato.milillo@regione.basilicata.it.

Il Dirigente Generale
Dot.ssa *Liliana Santoro*

L'istruttore:
ing. *Nunzio Marsiglia*
nunzio.marsiglia@regione.basilicata.it
0835 284310

Il Responsabile della P.O.
Donato Milillo
donato.milillo@regione.basilicata.it
0835 284311



Mappa

Legenda

- Legenda
- Limiti comunali
- confini:limiti_comunali_istat_2011
toponimi
- Fabbricati
 - Terreni
 - Particelle
rsdi:Catastali_2012

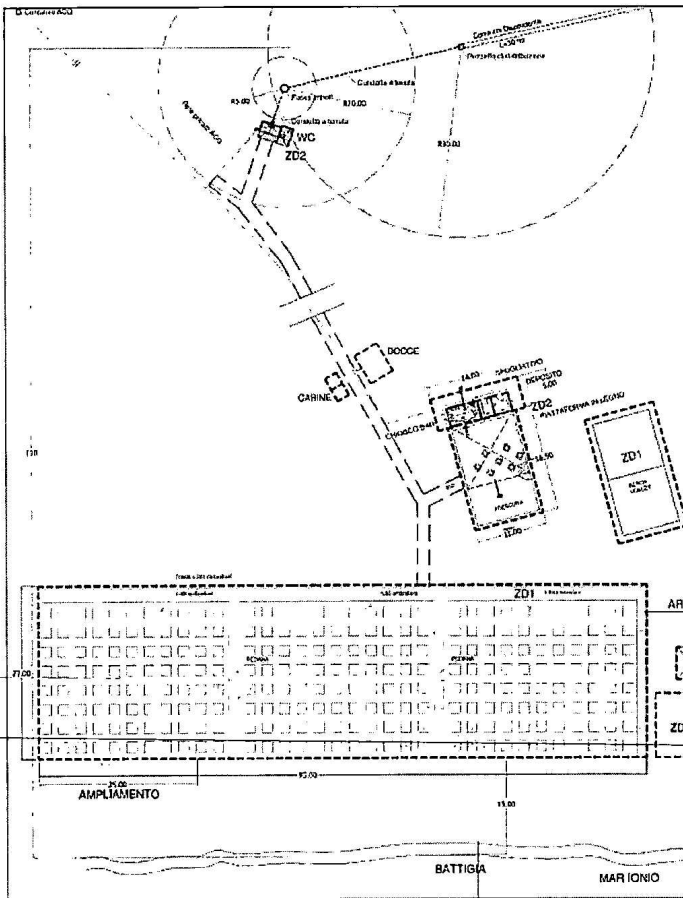
La presente mappa non deve essere prodotta
ed usata, né in alcun modo pubblicata o
diffusa, senza il permesso scritto della
Regione Basilicata. Inoltre, declina ogni
responsabilità riguardo alle precisioni metriche dei
dati pubblicati e del loro eventuale utilizzo.

Scanzano Jonico

RSDI Geoportale della Basilicata

Scala 1:2000

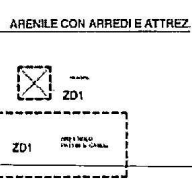
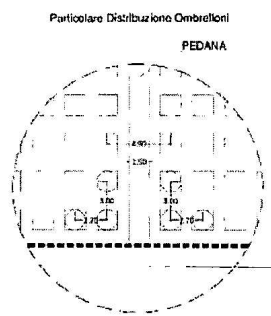
Stampa del 10.03.2023



COMUNE DI SCANZANO JONICO
STRALCIO PLANIMETRICO SCALA 1:500

AREA IN CONCESSIONE MQ. 3.600 FG. N.70 P.LLA 329 SC10-SC10A

	Area utilizzata	AREE	SCOPRITE	COPEPTE
ZD1	ARENILE CON ARREDI E ATTREZZ.	2565 mq	2668 mq	
	AREA NOLO PATTINI E CANOE - DEAG VOLLEY	420 mq	423 mq	
	FRESCURA	25 mq	25 mq	
ZD2	PEDANA OMBREGGIATA, PERTAVOLI E SEDIE	300 mq	265 mq	
	CHIOSCO BAR, DEPOSITO, SERVIZI WC E DOCCHE	220 mq		38 mq
ZD3	PASSERELLA	220 mq	228 mq	
	FOSSA IMHOFF - POZZETTO DI DISTRIBUZIONE	64 mq	64 mq	
Totale			3565 MQ	33143
TOTALE AREE			3.600 MQ	



PLANIMETRIA DI DETAGGIO CON ARREDI E STRUTTURE