



REGIONE BASILICATA

DIREZIONE GENERALE PER LE
INFRASTRUTTURE E LA MOBILITA'

Ufficio
Demanio Marittimo

(Pz.) Corso Garibaldi 139 – (Mt) Via A.M.di Francia 40
Uff. Pz Tel. 0971.658489 – Sede Mt Tel. 0835.284311
ufficio.demanio.marittimo@cert.regione.basilicata.it

Al "Comune di Scanzano Jonico"
Piazza A. Gramsci – Scanzano Jonico
protocollo@pec.comune.scanzanojonico.mt.it

Alla Capitaneria di Porto - Taranto
Sezione Demanio
cp-taranto@pec.mit.gov.it

All'Ufficio Locale Marittimo
Via Monte Bianco – Policoro (MT)
lcpolicoro@mit.gov.it

Oggetto: richiesta di concessione demaniale marittima provvisoria e stagionale, con validità annuale, per l'utilizzo nel solo periodo della stagione balneare, ai sensi dell'art. 2, comma 2 della Legge n. 24 del 16.06.2021, per un'area di complessivi mq. 900,00 al fine di utilizzarla come spiaggia attrezzata pubblica gratuita riservata alle fasce più deboli. Lido nel Comune di Scanzano Jonico (MT) - Fg. 73 - P.IIa 331/parte.

Al fine di consentire allo scrivente Ufficio il prosieguo dell'istruttoria per il rilascio della concessione demaniale in oggetto specificata, si trasmette, in allegato, l'avviso di pubblicazione dell'istanza di concessione demaniale marittima, in uno alla documentazione ivi acclusa, affinché si provveda all'affissione all'Albo pretorio e sul sito internet istituzionale per giorni 20 (venti) consecutivi.

Al termine del periodo sopra indicato si chiede di restituire l'attestato di avvenuta pubblicazione e/o eventuali osservazioni e domande pervenute.

Il Dirigente Generale
Dott.ssa Lilliana Santoro

L'istruttore:
ing. Nunzio Marsiglia
nunzio.marsiglia@regione.basilicata.it
0835 284310

Il Responsabile della P.O.
Donato Milillo
donato.milillo@regione.basilicata.it
0835 284311



REGIONE BASILICATA

DIREZIONE GENERALE PER LE
INFRASTRUTTURE E LA MOBILITA'

Ufficio
Demanio Marittimo

(Pz.) Corso Garibaldi 139 – (Mt) Via A.M.di Francia 40
Uff. Pz Tel. 0971.668489 – Sede Mt Tel. 0835.284311
ufficio.demanio.marittimo@cert.regione.basilicata.it

Oggetto: richiesta di concessione demaniale marittima provvisoria e stagionale, con validità annuale, per l'utilizzo nel solo periodo della stagione balneare, ai sensi dell'art. 2, comma 2 della Legge n. 24 del 16.06.2021, per un'area di complessivi mq. 900,00 al fine di utilizzarla come spiaggia attrezzata pubblica gratuita riservata alle fasce più deboli. Lido nel Comune di Scanzano Jonico (MT) - Fg. 73 - P.Ila 331/parte.

**AVVISO DI PUBBLICAZIONE
DI ISTANZA DI CONCESSIONE DEMANIALE MARITTIMA**
(art. 18 del Regolamento di Esecuzione del Codice della Navigazione)

**IL DIRIGENTE DELL'UFFICIO DEMANIO MARITTIMO DELLA DIREZIONE GENERALE
INFRASTRUTTURE E MOBILITÀ DELLA REGIONE BASILICATA**

Visto il Codice della Navigazione, approvato con R.D. 30 marzo 1942 n. 327 e relativo Regolamento di Esecuzione, approvato con DPR 15 febbraio 1952 n. 328;

Visto l'art. 18 del sopra citato Regolamento;

Visti i principi comunitari in materia di tutela della concorrenza;

Vista la L. 15 marzo 1997 n. 59 sulla "Delega al Governo per il conferimento di funzioni e compiti alle Regioni e agli Enti Locali, per la riforma della Pubblica Amministrazione e per la semplificazione amministrativa";

Visto il D.lgs 112/1998 sul "Conferimento di funzioni e compiti amministrativi dello Stato alle Regioni e agli Enti Locali, in attuazione del Capo I della L. 15 marzo 1997 n. 59";

Vista l'istanza prot. n. 102202/24BC dell'11.05.2023, con cui il Comune di Scanzano Jonico nella persona del Dirigente de Settore Tecnico, ha richiesto, ai sensi dell'art. 2 della Legge n. 24 del 16.06.2021, il rilascio di concessione demaniale marittima per un'area di complessivi mq. 900,00 al fine di utilizzarla come spiaggia attrezzata pubblica gratuita riservata alle fasce più deboli. Lido nel Comune di Scanzano Jonico (MT) - Fg. 73 - P.Ila 331/parte, il tutto come rappresentato nella documentazione allegata all'istanza;

RENDE NOTO

- che è intenzione di questa Amministrazione regionale assegnare in concessione, per un periodo di mesi 3 (tre) dal 01.07.2023 al 30.09.2023, la complessiva area di mq. 900,00 al fine di utilizzarla come spiaggia attrezzata pubblica gratuita riservata alle fasce più deboli. Lido nel Comune di Scanzano Jonico (MT) - Fg. 73 - P.Ila 331/parte;
- che la documentazione completa e la domanda autonoma di rilascio concessione presentata dal Comune di Nova Siri rimarranno depositate in atti;
- che il presente Avviso, con l'inquadramento territoriale dell'area oggetto di concessione e Stralcio planimetrico (Allegato 1) rimarrà depositato, a disposizione di quanti volessero



REGIONE BASILICATA

esercitare il diritto di consultazione, sul sito internet istituzionale della Regione Basilicata (www.regione.basilicata.it), Sezione Avvisi e Bandi, per il periodo di 20 (venti) giorni consecutivi, a decorrere dal 22/06/2023 e fino al 11/07/2023 incluso;

- che, per informazioni in merito, potrà essere contattato il Responsabile del Procedimento Rag. Milillo Donato, all'indirizzo di posta elettronica: donato.milillo@regione.basilicata.it.

DISPONE

la pubblicazione dell'Avviso, con l'inquadramento territoriale dell'area oggetto di concessione e Stralcio planimetrico (Allegato 1), mediante l'affissione in copia, presso l'Albo Pretorio del Comune di Scanzano Jonico (MT) e l'Albo della competente Capitaneria di Porto di Taranto e all'Ufficio Locale Marittimo di Policoro nonché sul sito internet istituzionale della Regione Basilicata (www.regione.basilicata.it) - Sezione Avvisi e Bandi- per la durata di 20 (venti) giorni consecutivi, a decorrere dal 22/06/2023 e fino al 11/07/2023 incluso.

INVITA

quanti interessati, privati e/o enti pubblici, per finalità di interesse generale, a far pervenire a mezzo di posta elettronica certificata all'indirizzo ufficio.demanio.marittimo@cert.regione.basilicata.it entro il termine perentorio sopra indicato del 11/07/2023, quelle osservazioni e/o opposizioni che ritenessero opportune a tutela dei loro eventuali diritti ed interessi; si informa altresì che, trascorso il termine sopra stabilito, ogni comunicazione non sarà accettata e si darà corso all'istruttoria della Concessione richiesta.

Tutte le osservazioni e/o opposizioni eventualmente pervenute entro il termine sopra stabilito, saranno valutate dall'Ufficio competente, che ne darà conto nella motivazione del provvedimento finale qualora siano pertinenti all'oggetto del procedimento stesso.

Anche eventuali istanze in concorrenza con la richiesta in oggetto richiamata, dovranno pervenire con le stesse modalità ed entro il medesimo termine del 11/07/2023.

Le istanze concorrenti che pervenissero oltre la data del 11/07/2023 non saranno ammesse alla procedura di seguito descritta.

Qualora risultassero ammissibili istanze concorrenti, si procederà secondo le disposizioni dell'art. 37 del Codice della Navigazione e s.m.i. "Concorso di più domande di concessione" che così dispone: "*Nel caso di più domande di concessione, è preferito il richiedente che offra maggiori garanzie di proficua utilizzazione della concessione e si proponga di avvalersi di questa per un uso che, a giudizio dell'amministrazione, risponda ad un più rilevante interesse pubblico.Qualora non ricorrano le ragioni di preferenza di cui ai precedenti commi, si procede a licitazione privata.*"

Si precisa, in tal senso, che lo scrivente Ufficio si riserva la facoltà di richiedere ulteriore documentazione e, qualora non ricorrano ragioni di preferenza per determinare l'aggiudicazione ai sensi della norma citata, si procederà all'espletamento di una gara a "procedura ristretta" ai sensi all'art. 61 del Decreto Legislativo 50/2016 e s.m.i. (Nuovo codice degli appalti) che ha rinominato la procedura della "licitazione privata" prevista dall'art. 37; in detta ipotesi, si effettuerà la comparazione delle offerte segrete pervenute, previa apposita richiesta, con il solo criterio della "offerta economica" più elevata, partendo da una base d'asta calcolata come di seguito:

- **Per Comuni rivieraschi**, la base d'asta è di € **337,75** (euro trecentotrentasette/75) di canone demaniale marittimo, per l'intera durata della concessione in oggetto, determinato ai sensi del Decreto-Legge del 14 agosto 2020 n. 104 art. 100 converti in Legge il 13 ottobre 2020 n. 126 ed



REGIONE BASILICATA

adeguato secondo la Circolare del Ministero delle Infrastrutture e dei Trasporti del 25.05.2009 e della Circolare del ministero delle Infrastrutture e dei Trasporti n. 22 del 25.05.2009, oltre la relativa imposta regionale dovuta ai sensi dell'art. 6 della L.R. 1/2004, pari al 5% del canone demaniale annuo;

- **Per tutti gli altri operatori**, la base d'asta è di € **3.377,50** (euro tremilatrecentosettantasette/50) di canone demaniale marittimo, per l'intera durata della concessione in oggetto, determinato ai sensi del Decreto-Legge del 14 agosto 2020 n. 104 art. 100 converti in Legge il 13 ottobre 2020 n. 126, oltre la relativa imposta regionale dovuta ai sensi dell'art. 6 della L.R. 1/2004, pari al 5% del canone demaniale annuo;

Il Responsabile del procedimento è la P.O. dell'Ufficio Demanio Marittimo della Regione Basilicata- in Matera, via A.M. Francia n. 40, PEC: ufficio.demanio.marittimo@cert.regione.basilicata.it, e-mail: donato.milillo@regione.basilicata.it.


Il Dirigente Generale/
Dott.ssa Liliana Santoro




L'istruttore:
ing. Nunzio Marsiglia
nunzio.marsiglia@regione.basilicata.it
0835 284310



Il Responsabile della P.O.
Donato Milillo
donato.milillo@regione.basilicata.it
0835 284311



Stralcio tav. 1C - Variante al Piano di Utilizzo delle aree demaniali marittime
Sovrapposizione Ortofoto 1:4'000



AREA in
OGGETTO

MARE IONIO

Stralcio tav. 1C - Variante al Piano di Utilizzo delle aree demaniali marittime
INQUADRAMENTO 1:4'000



Via LIDO TORRE

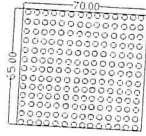
SC 9

SC 8

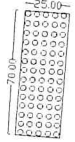
SC 7

SC 6

SC 5



LIDO "I SASSI srl"



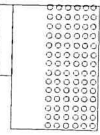
LIDO "SABBIA D'ORO Beach Club"



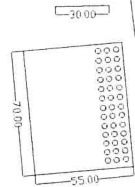
LIDO "SQUALO srl"



AREA in OGGETTO



LIDO "TRE SIRENE"



MARE IONIO

PLANIMETRIA INTERVENTO
1:1'000

Linea di battigia



SC 9

SC 8

Area concessa:
Lido "Lo Squalo srl"

Bagni Chimici

Passerella in lastre in cls

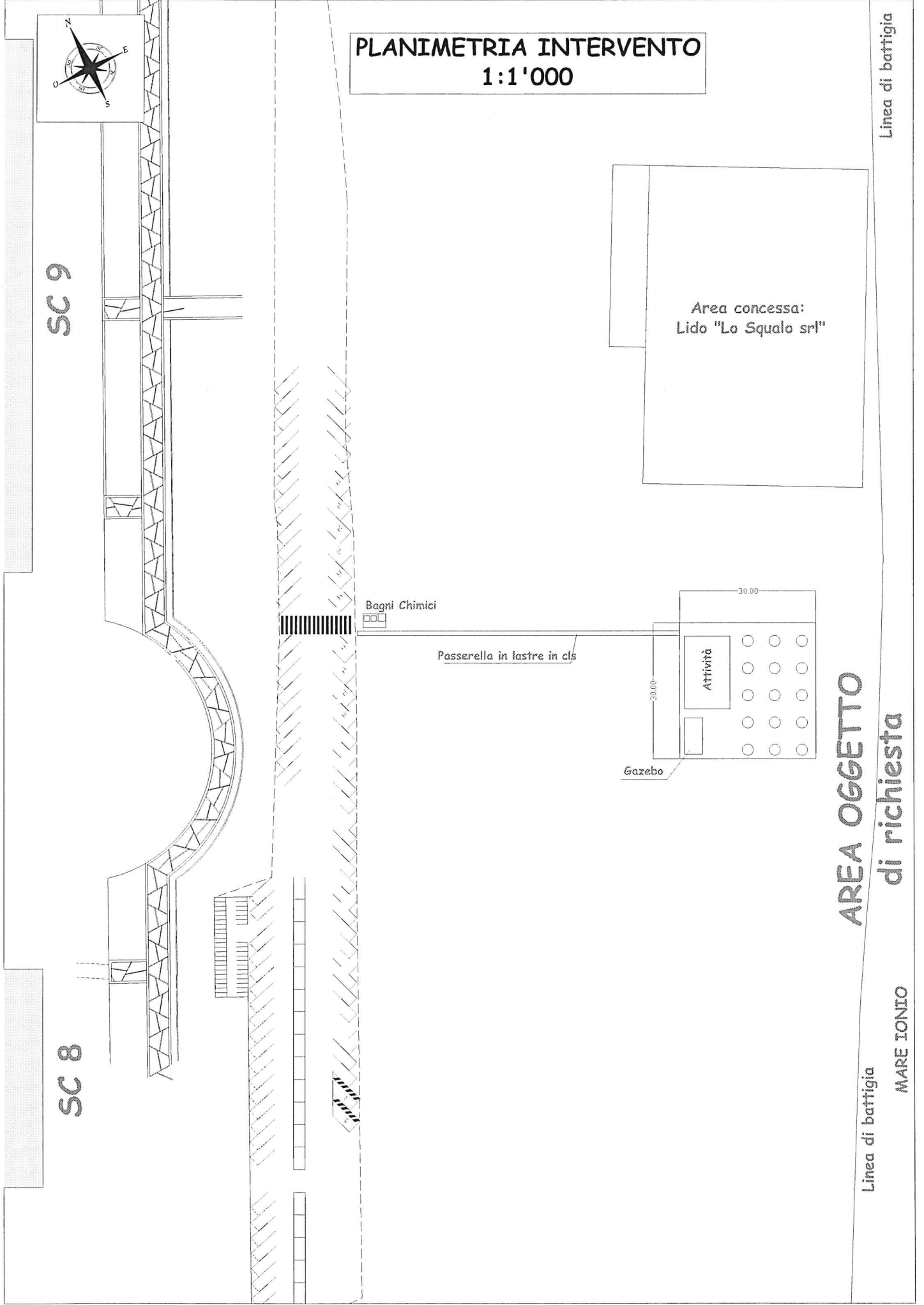
Gazebo

Attività

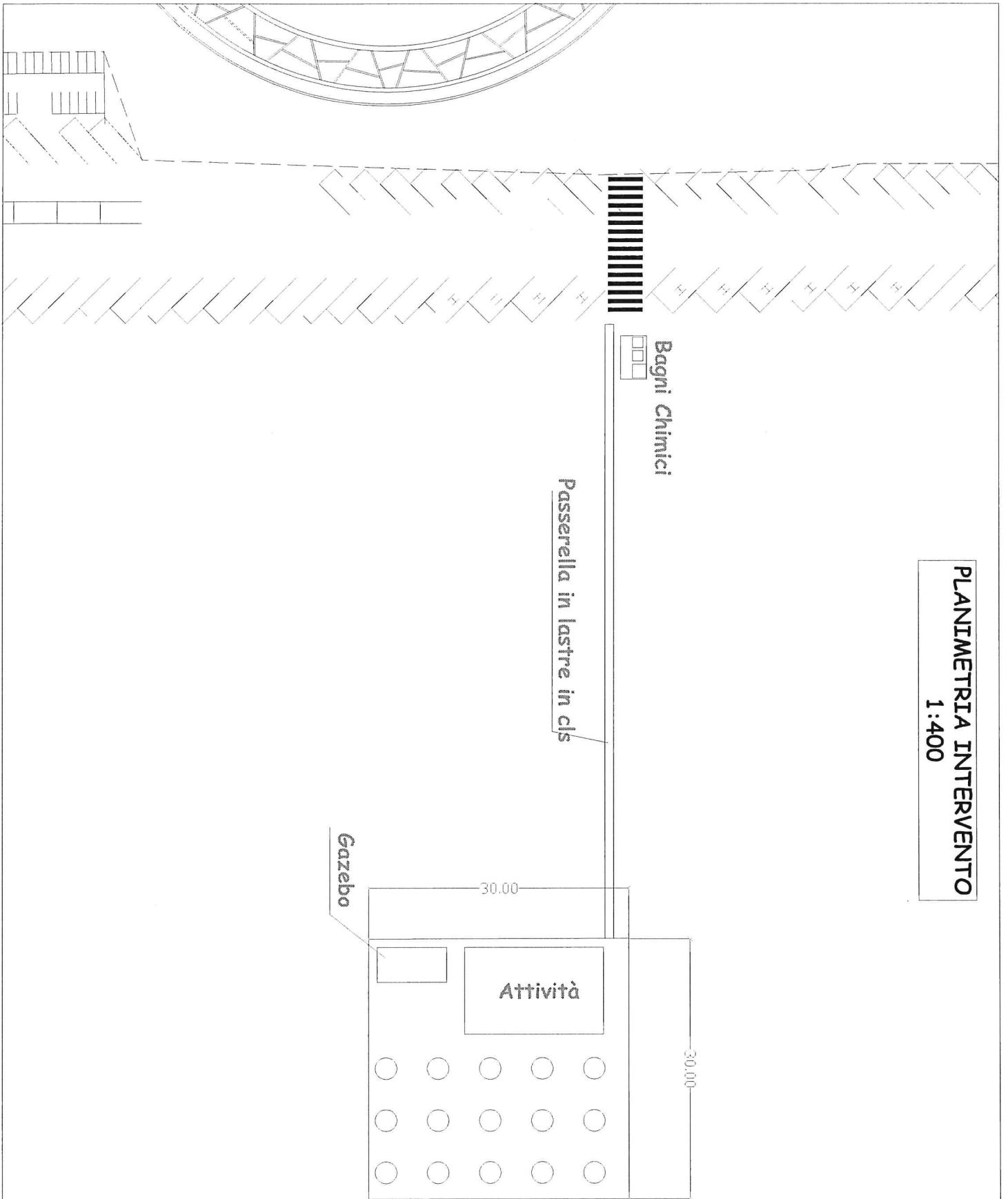
AREA OGGETTO
di richiesta

Linea di battigia

MARE IONIO



PLANIMETRIA INTERVENTO
1:400



AREA OGGETTO
di richiesta