

SID il Portale del Mare

Modello Domanda D1

Amministrazione Competente: REGIONE BASILICATA



Quadro Principale	DOMANDA DI RILASCIO CONCESSIONE E DI EVENTUALE CONTESTUALE ANTICIPATA OCCUPAZIONE - RICHIESTA DI DESTINAZIONE DI ZONE DEMANIALI MARITTIME AD ALTRI USI PUBBLICI
--------------------------	--

Codice Fiscale del richiedente: 02188900761

Durata (Anni - Mesi - Giorni): 15 - -

Decorrenza: 01/01/2025

Concessione Oggetto di Rinnovo

Amministrazione che ha rilasciato il titolo:

Numero Concessione: Anno Concessione:

Tipo Concessione:

Estremi Domanda Precedente

Amministrazione a cui è stata presentata:

Numero di protocollo: Data:

QUADRI BASE COMPILATI

- RF RICHIEDENTE - persona fisica
- RD RICHIEDENTE - soggetto diverso da persona fisica
- AR AMMINISTRAZIONE RICHIEDENTE
- US USO E SCOPI
- T DATI TECNICI
- D DOCUMENTAZIONE A CORREDO DELLA DOMANDA

QUADRI FACOLTATIVI COMPILATI

- E ELEZIONE DOMICILIO RICHIEDENTE
- P PROCURATORE
- AO ANTICIPATA OCCUPAZIONE
- S STAGIONALITA'
- UI ULTERIORI INFORMAZIONI

Il sottoscritto dichiara che tutte le informazioni contenute nella presente domanda sono veritiere.

Luogo e data

Chiaromonte, 13.08.2024

FIRMA
Achillea S.r.l.

Spazio riservato all'ufficio

Numero di protocollo: Codice Amministrazione - Codice AOO - Nr. Registrazione

Data registrazione:

FIRMA DEL RESPONSABILE

Quadro RD**RICHIEDENTE - soggetto diverso da persona fisica -****Dati Identificativi**

Codice Fiscale: 02188900761

Ragione Sociale / Denominazione: ACHILLEA SRL

Denominazione Abbreviata:

Sede Legale

Comune (o Stato Estero) della Sede Legale: CHIAROMONTE

Frazione (o Comune Estero) della Sede Legale:

C.A.P.: 85032

Provincia: PZ

Indirizzo: C.DA ISCA

Numero Civico: SNC

Telefono: - -

Fax: - -

E-mail:

Sede Secondaria

Comune (o Stato Estero) della Sede Secondaria:

Frazione (o Comune Estero) della Sede Secondaria:

C.A.P.:

Provincia:

Indirizzo:

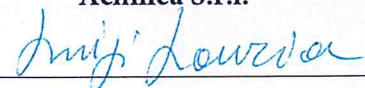
Numero Civico:

Telefono: - -

Fax: - -

E-mail:

FIRMA

Achillea S.r.l.

Quadro RD**RICHIEDENTE - soggetto diverso da persona fisica -****Dati Anagrafici (del rappresentante legale/titolare)**

Codice Fiscale: LRALGU76D23F912J

Sesso: M

Cognome: LAURIA

Nome: LUIGI

Comune (o Stato Estero) di Nascita: NOCERA INFERIORE

C.A.P.: 84014

Provincia: SA

Data di Nascita: 23/04/1976

Cittadinanza: I

Residenza Anagrafica (del rappresentante legale/titolare)

Comune (o Stato Estero) di Residenza: CHIAROMONTE

Frazione:

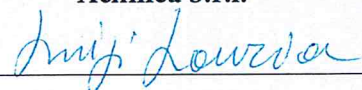
C.A.P.: 85032

Provincia: PZ

Indirizzo: VIA ANTONIO POZZI

Numero Civico: 37

FIRMA

Achillea S.r.l.

USO E SCOPI

SEZIONE 1 - Uso

Uso: 6 - DIPORTO NAUTICO

Categoria: 7 - PORTO TURISTICO

SEZIONE 2 - Scopi

SP 005

Superficie:

Scopi: 77 - ANCORAGGIO, ORMEGGIO

ZD 001

Superficie:

Scopi: 8 - POSA, RICOVERO, RIMESSAGGIO MEZZI NAVALI ED AEREI

ZD 002

Superficie:

Scopi: 8 - POSA, RICOVERO, RIMESSAGGIO MEZZI NAVALI ED AEREI

ZD 003

Superficie:

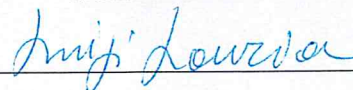
Scopi: 8 - POSA, RICOVERO, RIMESSAGGIO MEZZI NAVALI ED AEREI

ZD 004

Superficie:

Scopi: 8 - POSA, RICOVERO, RIMESSAGGIO MEZZI NAVALI ED AEREI

FIRMA
Achillea S.r.l.



Quadro T DATI TECNICI

Sezione 1 - PROSPETTO RIEPILOGATIVO DEL RILIEVO PLANIMETRICO

Id Punto	V0	V1	V2	V3											V4	V5	V6	V7	V8	V9	
				C1	C2	C3	C4	C5	C6	C7	C8	C9	C10	C11							
142	SP	005	WG	39,988435	15,70765																
301	SP	005	WG	39,988769	15,707397																
302	SP	005	WG	39,989125	15,708578																
303	SP	005	WG	39,989158	15,708555																
304	SP	005	WG	39,989243	15,708856																
305	SP	005	WG	39,989133	15,709149																
306	SP	005	WG	39,988949	15,709426																
307	SP	005	WG	39,9886	15,709552																
308	SP	005	WG	39,988528	15,709434																
309	SP	005	WG	39,988476	15,709454																
310	SP	005	WG	39,988453	15,709533																
311	SP	005	WG	39,988494	15,709662																
312	SP	005	WG	39,988266	15,709759																
313	SP	005	WG	39,988071	15,709465																
314	SP	005	WG	39,987981	15,709558																
315	SP	005	WG	39,988191	15,709882																
316	SP	005	WG	39,988547	15,710359																
317	SP	005	WG	39,988185	15,71109																
318	SP	005	WG	39,987823	15,711279																
319	SP	005	WG	39,987265	15,710829																
320	SP	005	WG	39,987338	15,710685																
321	SP	005	WG	39,987335	15,710555																
322	SP	005	WG	39,98708	15,710383																
323	SP	005	WG	39,986928	15,7109																

Albo Iscrizione	Ordine degli Ingegneri	Numero Iscrizione	B75
Provincia	MATERA	Data Rilievo	20/07/2024

FIRMA DEL TECNICO

Quadro T DATI TECNICI

Sezione 1 - PROSPETTO RIEPILOGATIVO DEL RILIEVO PLANIMETRICO

Id Punto	V0	V1	V2	V3											V4	V5	V6	V7	V8	V9	
				C1	C2	C3	C4	C5	C6	C7	C8	C9	C10	C11							
324	SP	005	WG	39,986764	15,710907																
325	SP	005	WG	39,986602	15,710703																
326	SP	005	WG	39,986572	15,710579																
327	SP	005	WG	39,986564	15,710477																
328	SP	005	WG	39,986518	15,710421																
329	SP	005	WG	39,986456	15,710181																
330	SP	005	WG	39,986403	15,708847																
331	SP	005	WG	39,986809	15,708125																
332	SP	005	WG	39,98684	15,70816																
333	SP	005	WG	39,987135	15,709085																
334	SP	005	WG	39,987197	15,709271																
335	SP	005	WG	39,987334	15,709315																
336	SP	005	WG	39,987649	15,709023																
337	SP	005	WG	39,987696	15,708906																
338	SP	005	WG	39,987597	15,70885																
339	SP	005	WG	39,988015	15,707912																
340	SP	005	WG	39,988549	15,70763																
341	SP	005	WG	39,988539	15,707598																
343	SP	005	WG	39,988415	15,707585																
344	SP	005	WG	39,988769	15,707397																
101	ZD	001	WG	39,988768	15,707400																
102	ZD	001	WG	39,989124	15,708578																
103	ZD	001	WG	39,989157	15,708559																
104	ZD	001	WG	39,989241	15,708856																

Albo Iscrizione	Ordine degli Ingegneri	Numero Iscrizione	B75
Provincia	MATERA	Data Rilievo	20/07/2024

FIRMA DEL TECNICO

Quadro T DATI TECNICI

Sezione 1 - PROSPETTO RIEPILOGATIVO DEL RILIEVO PLANIMETRICO

Id Punto	V0	V1	V2	V3											V4	V5	V6	V7	V8	V9	
				C1	C2	C3	C4	C5	C6	C7	C8	C9	C10	C11							
105	ZD	001	WG	39.989134	15.709151																
106	ZD	001	WG	39.988974	15.709336																
107	ZD	001	WG	39.988734	15.709496																
108	ZD	001	WG	39.988951	15.709496																
109	ZD	001	WG	39.989105	15.709304																
110	ZD	001	WG	39.989250	15.708974																
111	ZD	001	WG	39.989286	15.708893																
112	ZD	001	WG	39.989184	15.708543																
113	ZD	001	WG	39.989226	15.708522																
114	ZD	001	WG	39.989206	15.708450																
115	ZD	001	WG	39.989190	15.708459																
116	ZD	001	WG	39.988881	15.707442																
117	ZD	001	WG	39.989083	15.707345																
118	ZD	001	WG	39.989114	15.707090																
119	ZD	001	WG	39.989055	15.707119																
120	ZD	001	WG	39.989036	15.707052																
121	ZD	001	WG	39.987945	15.707622																
122	ZD	001	WG	39.987294	15.709094																
123	ZD	001	WG	39.987362	15.709142																
124	ZD	001	WG	39.987648	15.709025																
125	ZD	001	WG	39.987689	15.708923																
126	ZD	001	WG	39.987598	15.708863																
127	ZD	001	WG	39.988015	15.707913																
128	ZD	001	WG	39.988547	15.707635																

Albo Iscrizione	Ordine degli Ingegneri	Numero Iscrizione	B75
Provincia	MATERA	Data Rilievo	20/07/2024

FIRMA DEL TECNICO

Quadro T DATI TECNICI

Sezione 1 - PROSPETTO RIEPILOGATIVO DEL RILIEVO PLANIMETRICO

Id Punto	V0	V1	V2	V3											V4	V5	V6	V7	V8	V9	
				C1	C2	C3	C4	C5	C6	C7	C8	C9	C10	C11							
129	ZD	001	WC	39,988538	15,707597																
130	ZD	001	WC	39,988413	15,707658																
131	ZD	001	WC	39,988400	15,707595																
132	ZD	001	WC	39,988768	15,707400																
133	ZD	002	WC	39,988430	15,710001																
134	ZD	002	WC	39,988261	15,709903																
135	ZD	002	WC	39,988264	15,709762																
136	ZD	002	WC	39,988071	15,709468																
137	ZD	002	WC	39,987968	15,709570																
138	ZD	002	WC	39,988178	15,709920																
139	ZD	002	WC	39,988421	15,710026																
140	ZD	002	WC	39,988430	15,710001																
141	ZD	003	WC	39,988563	15,710368																
142	ZD	003	WC	39,988379	15,710576																
143	ZD	003	WC	39,988269	15,710845																
144	ZD	003	WC	39,988217	15,711075																
145	ZD	003	WC	39,987827	15,711260																
146	ZD	003	WC	39,987904	15,711385																
147	ZD	003	WC	39,988032	15,711230																
148	ZD	003	WC	39,988309	15,711085																
149	ZD	003	WC	39,988563	15,710368																
150	ZD	004	WC	39,986470	15,710500																
151	ZD	004	WC	39,986356	15,710686																
152	ZD	004	WC	39,986869	15,711055																

Albo Iscrizione	Ordine degli Ingegneri	Numero Iscrizione	B75
Provincia	MATERA	Data Rilievo	20/07/2024

FIRMA DEL TECNICO

Quadro T DATI TECNICI

Sezione 1 - PROSPETTO RIEPILOGATIVO DEL RILIEVO PLANIMETRICO

Id Punto	V0	V1	V2	V3											V4	V5	V6	V7	V8	V9							
				C1	C2	C3	C4	C5	C6	C7	C8	C9	C10	C11													
153	ZD	004	WC	39,987317	15,710849																						
154	ZD	004	WC	39,987321	15,710570																						
155	ZD	004	WC	39,987054	15,710384																						
156	ZD	004	WC	39,986911	15,710931																						
157	ZD	004	WC	39,986723	15,710818																						
158	ZD	004	WC	39,986515	15,710430																						
159	ZD	004	WC	39,986507	15,710180																						
160	ZD	004	WC	39,986452	15,710180																						
161	ZD	004	WC	39,986397	15,708856																						
162	ZD	004	WC	39,986804	15,708118																						
163	ZD	004	WC	39,986756	15,708071																						
164	ZD	004	WC	39,986335	15,708821																						
165	ZD	004	WC	39,986402	15,710500																						
166	ZD	004	WC	39,986470	15,710500																						

Albo Iscrizione	Ordine degli Ingegneri	Numero Iscrizione	B75
Provincia	MATERA	Data Rilievo	20/07/2024

FIRMA DEL TECNICO

Quadro T DATI TECNICI

Sezione 2 - PROSPETTO RIEPILOGATIVO DEL'ELABORATO TECNICO

Presiffo Oggetto	Prefisso/ Identificativo Oggetto	Tipologia Opera	Superficie (mq)	Volumetria Oggetto +/- 2.70 m (mc)	RIFERIMENTI CATASTALI						
					Codice Comune	Sezione	Foglio	Particella	Denominatore	Subalterno	
SP	005		60000		E919						
ZD	001		7150		E919			32	1364		
					E919			32	1294		
ZD	002		640		E919			32	74		
					E919			32	1365		
ZD	003		1400		E919			33	113		
ZD	004		7500		E919			32	1366		
					E919			33	210		

Albo Iscrizione	Ordine degli Ingegneri	Numero Iscrizione	B75
Provincia	MATERA	Data Rilievo	20/07/2024

FIRMA DEL TECNICO

FIRMA
Achillea S.r.l.

